

# **Področje 1: Zagotovitev podatkov za vzpostavitev prostorskega planiranja na regionalni ravni**

---

(Gradivo za projektno skupino in osnutek poročila I. faze)

Novo mesto, 19. 5. 2021



Razvojni center Novo mesto

Podbreznik 15

8000 Novo mesto

Matična številka: 1227319

ID za DDV: SI77074963

Račun: SI56 0297 0005 0122 975

Odgovorna oseba: Franci Bratkovič, direktor

Avtor: Vane Urh

## KAZALO

1 UVOD .....	1
2 PREIZKUŠANJE PARTICIPATIVNEGA PRISTOPA V POSTOPKU PRIPRAVE RPP... 3	
2.1 Rezultat srečanja s predstavniki občin regije Jugovzhodna Slovenija.....	4
2.2 Rezultat srečanja s predstavniki stičišča nevladnih organizacij regije Jugovzhodna Slovenija.....	7
3 OPREDELITEV UDELEŽENCEV PRI UREJANJU PROSTORA V POSTOPKU PRIPRAVE RPP SKLADNO Z ZUREP-2.....	9
4 PREDLOG OPTIMALNE ORGANIZACIJSKE SCHEME V POSTOPKU PRIPRAVE RPP .....	11
5 PREDLOG REŠITEV ZA METODOLOGIJO PRIPRAVE IN IZDELAVE RPP .....	12

## 1 UVOD

Razvojni center Novo mesto se je pridružil testnemu izvajanju Metodologije priprave in izdelave RPP<sup>1</sup> (v nadaljevanju: Metodologije) z namenom, da prispeva k oblikovanju in uvedbi regionalnega prostorskega planiranja (v nadaljevanju: RPP) v Sloveniji. Med drugim si prizadeva, da se nadaljuje in vzdržuje regionalni pristop pri naslavljanju razvojnih in prostorskih izzivov, ki so predmet regionalnega razvoja. V luči dinamičnih planetarnih sprememb, ki sooblikujejo lokalne naravne in družbeno-ekonomske bivanjske razmere, je potrebno s strateškim načrtovanjem in upravljanjem s prostorom odgovoriti na ključna vprašanja gospodarskega razvoja, kmetijske politike, upravljanja z naravno in kulturno dediščino, energetike ter družbenega blagostanja. Vsem ciljnim skupinam je potrebno omogočiti pogoje za dostojno življenje in kakovosten prostor, da se ta razvija skladno z vizijo. Regionalna raven je ena od tistih lokalnih ravni, kjer je uresničevanje interesov bližje prebivalcem ter lahko prispeva k bolj dinamičnemu odzivanju na sodobna razvojna vprašanja.

V okviru testnega preverjanja Metodologije se bo Razvojni center Novo mesto osredotočil na predstavitev pomena in vsebin RPP za občine ter sodelovanje javnosti, ki ji bo to omogočeno prek institucij nevladnega sektorja, kot posameznikom. Prizadeval si bo, da v pilotnem projektu sodelujejo vsi državni sektorji in nosilci urejanja prostora (v nadaljevanju: NUP), s čimer bi lahko prišli do čim bolj uporabnih rezultatov za nadaljnje delo na področju regionalnega razvoja in regionalnega prostorskega planiranja. Aktivnosti potekajo na podlagi Projektne naloge projekta PilotMOP<sup>2</sup>.

Razvojni center Novo mesto opravlja naloge regionalne razvojne agencije (v nadaljevanju: RRA) za razvojno regijo Jugovzhodna Slovenija, ki obsega območje 21 občin Bele krajine,

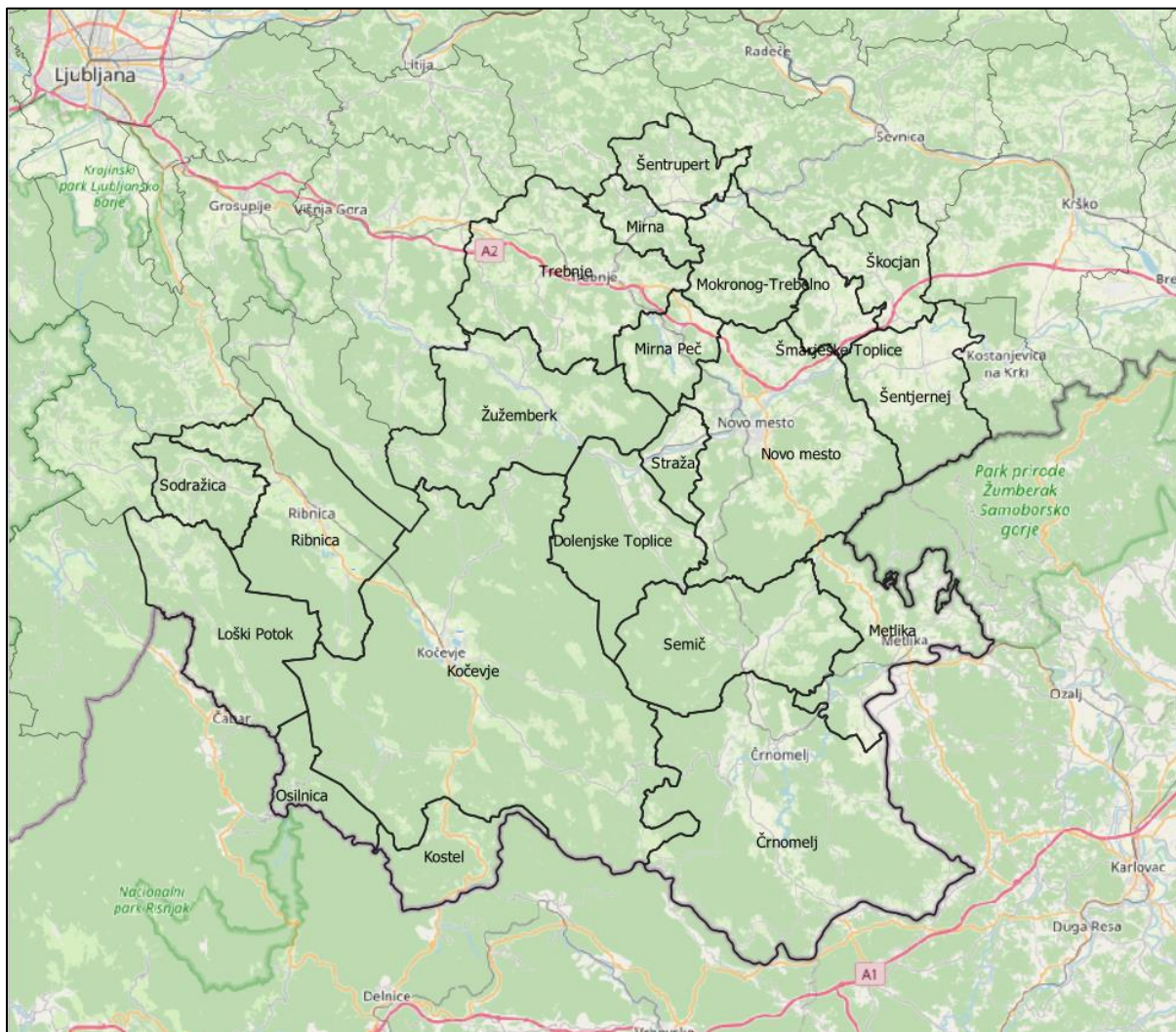
---

1

[https://www.gov.si/assets/ministrstva/MOP/Dokumenti/Prostor\\_regionalno/navodila\\_vsebina\\_oblika\\_nacin\\_prip\\_rave\\_rpp.pdf](https://www.gov.si/assets/ministrstva/MOP/Dokumenti/Prostor_regionalno/navodila_vsebina_oblika_nacin_prip_rave_rpp.pdf)

<sup>2</sup> [https://razvojnecenter-my.sharepoint.com/:b:/g/personal/vane\\_urh\\_rc-nm\\_si/EYBzLMkV8GIlJpzcRIU7rJFcB4zQcF0T9ueEUWeEgYvctjA?e=SjX2qD](https://razvojnecenter-my.sharepoint.com/:b:/g/personal/vane_urh_rc-nm_si/EYBzLMkV8GIlJpzcRIU7rJFcB4zQcF0T9ueEUWeEgYvctjA?e=SjX2qD)

Dolenjske in Kočevsko-Ribniškega in je hkrati enako območju, ki ga obravnava pilotni projekt RPP.



3

<sup>3</sup> Vir podatkov na sliki sta GURS 2021 in OpenStreetMap© 2021

## 2 PREIZKUŠANJE PARTICIPATIVNEGA PRISTOPA V POSTOPKU PRIPRAVE RPP

Participativni pristop ima v regionalni politiki pomemben pomen, saj na njem temelji priprava in izvajanje njenih strateških dokumentov<sup>4</sup>. Podobne izkušnje moramo upoštevati tudi pri prostorskem planiranju, saj z njim upravljamo s prostorom, ki je v javni in zasebni lasti, služi pa obema hkrati. Včasih se razmerja med obema dopolnjujejo, lahko pa si tudi nasprotujejo. S participativnim pristopom ocenjujemo, da je možno te ovire preseči in uskladiti varstvene ter razvojne interese<sup>5</sup>, da se zmanjša število konfliktov (kot je npr. Kostelčeva hiša v Šentrupertu<sup>6</sup>) in najde sinergije<sup>7</sup>.

Pri preizkušanju participativnega pristopa smo na Razvojnem centru Novo mesto do sedaj organizirali dve srečanja:

1. **predstavnikom občin** regije Jugovzhodna Slovenija smo 15. 4. 2021 predstavili projekt pilotMOP in sklop Regionalni prostorski plan ter se pogovorili o namenu in ciljih sodelovanja ter o njih pridobili povratne informacije.
2. **predstavnico stičišča nevladnih organizacij** v Jugovzhodni Sloveniji (Društvo za razvijanje prostovoljnega dela Novo mesto) ter predstavnici društva EST=ETIKA, Društvo za vzpodbujanje etike v prostoru smo predstavili projekt pilotMOP in sklop Regionalni prostorski plan ter se pogovorili o namenu in ciljih sodelovanja.

V prihodnjih dneh načrtujemo izvedbo srečanja s **predstavniki gospodarskega sektorja**, ki ga v regiji zastopajo Gospodarska zbornica Dolenjske in Bele krajine ter območne obrtno-podjetniške zbornice. Posebno pozornost bomo namenili organom razvojne regije, kot so odbori

<sup>4</sup> <http://www.pisrs.si/Pis.web/pregledPredpisa?id=ZAKO5801>

<sup>5</sup> npr. <https://moja-dolenjska.si/smarjeske-toplice-zemljisca-ob-izviru-in-sam-izvir-na-kleevzvu-so-v-drzavni-lasti-in-se-ne-prodajajo/>

<sup>6</sup> [https://www.dolenjskolist.si/2019/07/21/222661/novice/dolenjska/Vecina\\_mnenja\\_da\\_se\\_jo\\_porusi/](https://www.dolenjskolist.si/2019/07/21/222661/novice/dolenjska/Vecina_mnenja_da_se_jo_porusi/)

<sup>7</sup> npr. <https://www.dnevnik.si/1042881604> in <https://www.smarjeske-toplice.si/objava/385644>

in regijska razvojna mreža<sup>8</sup>. Preverili bomo možnost o oblikovanju delovne in projektne skupine, ki bo skrbelo za pripravo in izvajanje RPP.

Ocenjujemo, da bo še večja potreba po odzivu in sodelovanju v naslednjih fazah, ko bo pripravljena analiza stanja, zbrani podatki ter bo možno o njih javno razpravljati. V trenutni fazi razpolagamo še s premalo gradiva, ki bil primeren za fokusno obravnavo, lahko pa razmišljamo o viziji, ki bi bila ustrezna za način priprave in vsebino RPP.

Ker se formalna priprava RPP začne z uskladitvijo in objavo Izhodišč za pripravo RPP<sup>9</sup> je potrebno v fazi participativnega pristopa zbrati vsa relevantna mnenja in pridobiti ustrezne podatke o prostorskih in razvojnih potrebah, kar včasih ni mogoče storiti v mesecu ali dveh. Glede na projektno nalogo bo ta faza v pilotnem projektu potekala do 3. faze, ko bo potrebno pripraviti predlog Izhodišč za pripravo RPP.

## 2.1 Rezultat srečanja s predstavniki občin regije Jugovzhodna Slovenija

15. 4. 2021 smo na enournem srečanju prek spleta predstavnikom občin predstavili vsebino in namen pilotnega projekta RPP. S strani občin nismo prejeli bistvenih usmeritev ali pripomb, saj je šlo za uvodno seznanitev s tem dvoletnim projektom. Na koncu ob diskusiji so bili izpostavljeni izzivi, kot so vključenost državnih sektorjev in NUP, potreba po zagotovitvi ustreznih podatkov na občinski (LAU 2) in regionalni ravni (NUTS 3) ter vključenost organa za evropsko kohezijsko politiko – SVRK.<sup>10</sup>

---

<sup>8</sup> v regijsko razvojno mrežo se po ZUreP-2 vključi izdelovalca RPP

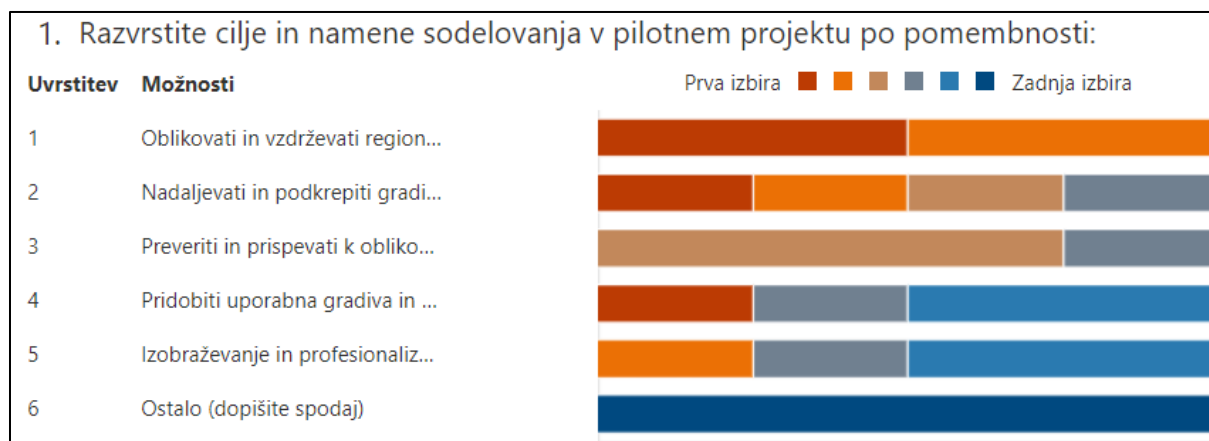
<sup>9</sup> Izdelava osnutka Izhodišč za pripravo RPP je skladno s projektno nalogo pilotaMOP predvideno v 3. fazi, ki se začne jeseni 2021 in končuje marca 2022.

<sup>10</sup> Predstavniki MOP so po tem predlogu pozvali izbrane institucije k sodelovanju (UMAR, SURS, SVRK).



Po srečanju smo občinam poslali vprašalnik, s katerim smo želeli pridobiti njihovo mnenje o relevantnih vsebinah za pilotni projekt RPP. Občine so temu prostorskemu instrumentu naklonjene, saj največje prednosti vidijo v:

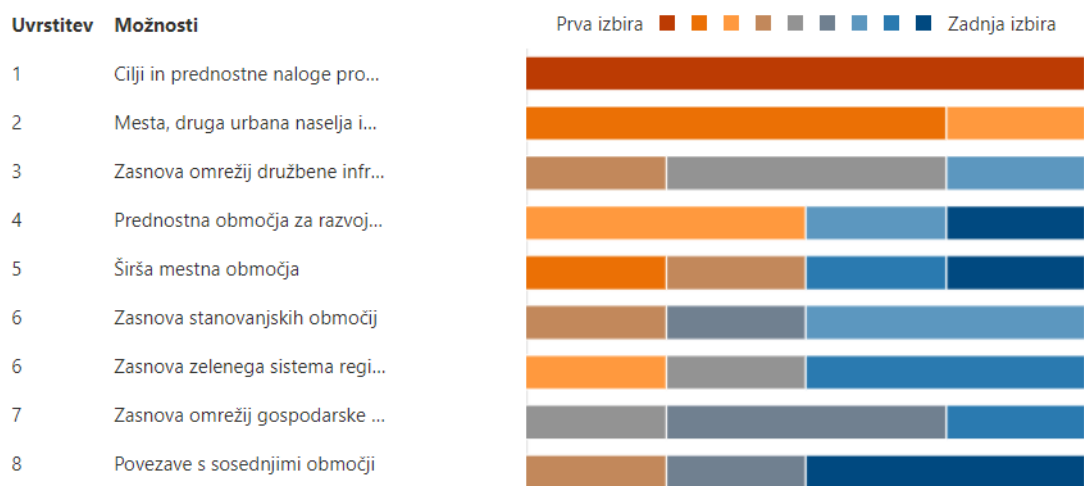
- oblikovanju in vzdrževanju regionalnega pristopa pri razvojnih in prostorskih vprašanjih,
- nadaljevanju naloge Regionalna zasnova prostorskega razvoja JV Slovenije (RZPR) ter
- pridobivanju uporabnih gradiv in strokovnih podlag za formalni RPP.



Pri vsebinskem vprašanju se največ občin naslanja na **cilje in prednostne naloge prostorskega razvoja na regionalni ravni** ter mestom in drugim naseljem, ki se jim določi vloga in okvirna območja za dolgoročni razvoj. Poleg teh so bile tiste bolj izpostavljene vsebine povezane s **prometno infrastrukturo in trajnostno mobilnostjo, demografskimi spremembami ter energetska oskrbo.**



### 3. Razvrstite vsebine po ZUreP-2, ki so najbolj relevantne za Jugovzhodno Sloveniji:



Skladno z Zakonom o urejanju prostora (ZUreP-2)<sup>11</sup> in osnutkom Strategije prostorskega razvoja Slovenije 2050<sup>12</sup> je za regionalno raven predvidenih skupno 10 ključnih vsebin, ki bodo tudi predmet obravnave v pilotnem projektu RPP za regijo Jugovzhodna Slovenija. Z izbiro izbranih vsebin(3/testno regijo) za RPP vidimo omejitve v tem, da bo medsektorsko sodelovanje prešibko in ne bo odražalo dejanskega stanja v prostoru, ki ga želimo s pilotnim projektom preveriti v čim večji meri.

<sup>11</sup> <http://www.pisrs.si/Pis.web/pregledPredpisa?id=ZAKO7341>

<sup>12</sup> [https://www.gov.si/assets/ministrstva/MOP/Dokumenti/Prostorski-razvoj/SPRS/SPRS-2050\\_gradivo-za-javno-razpravo.pdf](https://www.gov.si/assets/ministrstva/MOP/Dokumenti/Prostorski-razvoj/SPRS/SPRS-2050_gradivo-za-javno-razpravo.pdf)

<p>V najzgodnejši fazi pilotnega projekta je treba vse deležnike pozvati, da podajo pisne smernice z vidika njihovih interesov v bodočem prostorskem razvoju regije.</p>	<p>Vključenost ZAPS, strokovnost kadra pripravljavca</p>
<p><b>Kdo so ključni nosilci urejanja prostora v regiji?</b></p>	
<p>Še niso prepoznani, identificirani oziroma poistoveteni s svojo funkcijo, ki bi jo morali opravljati. Ključni nosilec urejanja prostora na regionalnem nivoju je lahko le regionalna služba, ki bi povezala občine in med njimi usklajevala interese ter tudi vodila investicije v regionalne projekte.</p>	<p>Nosilni deležniki so MOP, državni NUP in občine. V regiji so med pomembnimi akterji urejanja prostora Gospodarska zbornica DBK, Dolenjska univerza, Kmetijsko gozdarska zbornica DBK, Komunalna podjetja in Turistične organizacije. Od neinstucionalnih posameznikov pa v regiji živita dva, ki se na akademski ravni aktivno ukvarjata z regionalnim prostorskim razvojem in sicer dr. Alma Zavodnik (FGG, Šentrupert) in dr. Marjan ravbar (Straža).</p>
<p><b>(kontaktne osebe)</b></p>	

Med ključnimi usmeritvami za NUP in njihovo sodelovanje za RPP so predstavniki občin prepoznali v njihovi čim bolj zgodnjih vključitvi v postopek<sup>13</sup>. Med drugim so omenili civilno družbo in interesne organizacije, potrebo pa tudi po vključenosti osebja, ki je ustrezno usposobljeno in izpolnjuje pogoje, ki urejajo arhitekturno in inženirsko dejavnost<sup>14</sup> in ima opravljen izpit iz upravnega postopka<sup>15</sup>. Vključenost zunanjih strokovnjakov je odvisna od kadrovske sposobnosti zaposlenih na RRA ter načina dogovora o sodelovanju med pripravljavcem in morebitnim zunanjim strokovnjakom. V pilotnem projektu predvidevamo, da bo njihova vloga svetovalne narave, saj je premalo sredstev za bolj celovito storitev, hkrati pa se vsebine RPP prekrivajo z regionalnim razvojnim programom, ki ga pripravlja RRA.

## 2.2 Rezultat srečanja s predstavniki stičišča nevladnih organizacij regije Jugovzhodna Slovenija

12. 5. 2021 smo se srečali s predstavniki stičišča nevladnih organizacij regije Jugovzhodna Slovenija, na katerega smo povabili tudi predstavnika društva Est=etika, ki ima status nevladne organizacije v javnem interesu na področju urejanja prostora. **Dogovorili smo se, da do konca meseca maja pripravimo predlog o načinu vključevanja javnosti ter nevladnih organizacij prek stičišča NVO v regiji**, kar bi lahko imelo pozitiven učinek na pripravo gradiv za RPP,

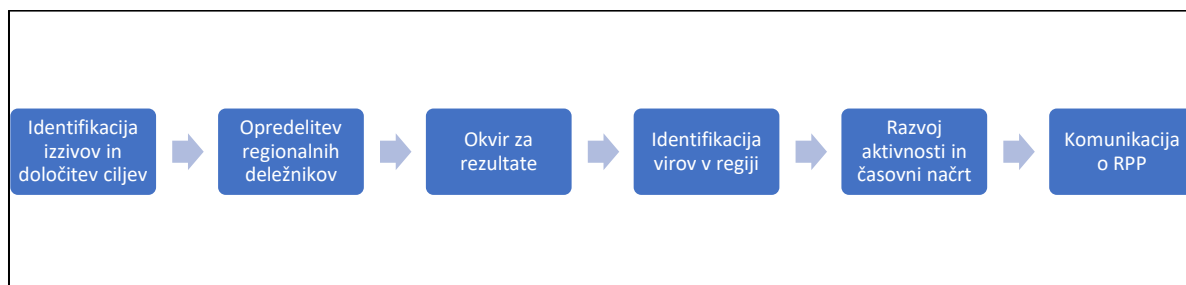
<sup>13</sup> MOP jih je prek svojega informacijskega sistema k temu že pozval (dopis št. 430-474/2020-2550-11 z dne 16. 3. 2021)

<sup>14</sup> npr. <https://www.zaps.si/>

<sup>15</sup> <https://ua.gov.si/>

hkrati pa bi stik z javnostjo zagotovili na območju celotne regije, predvsem zaradi njene *fragmentiranosti* v upravljanju in kulturnih razlikah (pokrajinske značilnosti in razlike med Belo krajino, Dolenjsko in Kočevsko-Ribniškim).

Predstavniki nevladnega sektorja so predstavili splošne usmeritve in cilje vključevanja javnosti, ki bi lahko bili predmet pilotnega projekta. Predstavili so še dobre izkušnje iz sodelovanja v programu *Mreža za prostor*, v okviru katere so organizirali Urbanko<sup>16</sup> in vključevali javnost v prenovo mestnega jedra Novega mesta. Poudarili so, da je vključevanje javnosti eden od ključnih elementov priprave prostorskih planov in se ga je potrebno lotiti strateško, namensko in preudarno, da zmanjšamo možnosti za konflikte in pridobimo koristne povratne informacije. Vključevanje javnosti je zahteven postopek, ki ne sme biti enostranski in mora uporabljati različne metode<sup>17</sup>.



Poleg dveh srečanj s ciljnim skupinama smo javnost obvestili tudi prek regijskega medija (v tiskani in spletni izdaji).<sup>18</sup>

<sup>16</sup> [https://razvojnecenter-my.sharepoint.com/:b:/g/personal/vane\\_urh\\_rc-nm\\_si/EUCg1oIQk7JDq07kLnrDHKoBagA0f5IfDKylBVzD0sIKxA?e=ziUhYv](https://razvojnecenter-my.sharepoint.com/:b:/g/personal/vane_urh_rc-nm_si/EUCg1oIQk7JDq07kLnrDHKoBagA0f5IfDKylBVzD0sIKxA?e=ziUhYv)

<sup>17</sup> npr.:

1. [https://ipop.si/wp/wp-content/uploads/2019/02/iPop\\_Z\\_WEB.pdf](https://ipop.si/wp/wp-content/uploads/2019/02/iPop_Z_WEB.pdf),
2. [https://razvojnecenter-my.sharepoint.com/:b:/g/personal/vane\\_urh\\_rc-nm\\_si/ETYt2NEeri1LvnV5AOWXMW8Bswazt0q9aULI7tviEnERsQ?e=nxuUBC](https://razvojnecenter-my.sharepoint.com/:b:/g/personal/vane_urh_rc-nm_si/ETYt2NEeri1LvnV5AOWXMW8Bswazt0q9aULI7tviEnERsQ?e=nxuUBC),
3. [https://razvojnecenter-my.sharepoint.com/:b:/g/personal/vane\\_urh\\_rc-nm\\_si/EbeeBQ7Gd9pMsU2snPxPhiwBve11XCYXkDro-ZOY1SrJ7Q?e=dDLLXA](https://razvojnecenter-my.sharepoint.com/:b:/g/personal/vane_urh_rc-nm_si/EbeeBQ7Gd9pMsU2snPxPhiwBve11XCYXkDro-ZOY1SrJ7Q?e=dDLLXA)

<sup>18</sup> [https://razvojnecenter-my.sharepoint.com/:w:/g/personal/vane\\_urh\\_rc-nm\\_si/ERVWLFcz-9xFkdBq8V2X15gBOMWjG0TUHwuhHzUERSQI4Q?e=AYcXoZ](https://razvojnecenter-my.sharepoint.com/:w:/g/personal/vane_urh_rc-nm_si/ERVWLFcz-9xFkdBq8V2X15gBOMWjG0TUHwuhHzUERSQI4Q?e=AYcXoZ)

### 3 OPREDELITEV UDELEŽENCEV PRI UREJANJU PROSTORA V POSTOPKU PRIPRAVE RPP SKLADNO Z ZUREP-2

*prostorsko načrtovanje je kontinuirana interdisciplinarna aktivnost, s katero se na način dogovarjanja in usklajevanja med udeleženci urejanja prostora na strateški ravni načrtuje prostorski razvoj, na izvedbeni ravni pa se načrtujejo prostorske ureditve in določa izvedbeno regulacijo prostora. Prostorsko načrtovanje se udejanja z izdelavo in pripravo prostorskih aktov, z združenim postopkom načrtovanja in dovoljevanja ter z izvajanjem lokacijskih preveritev;<sup>19</sup>*

V III. delu ZUreP-2 so navedeni udeleženci pri urejanju prostora in njihove naloge. Kot prva je navedena Komisija vlade za prostorski razvoj<sup>20</sup>, sledijo nosilci urejanja prostora<sup>21</sup>, ministrstvo, pristojno za prostor ter kot četrti Prostorski svet<sup>22</sup>. Pomembnejša telesa so še občinski urbanisti<sup>23</sup>, nevladne organizacije, ki delujejo v javnem interesu<sup>24</sup> ter Urbanistični inštitut Republike Slovenije in Geodetski inštitut Slovenije. Na podlagi ugotovitev o povezovanju razvojnega in prostorskega načrtovanja<sup>25</sup> predlagamo, da je v postopek vključen tudi predstavnik regijske razvojne mreže, ki povezuje širše akterje tudi s področja gospodarstva. Na

<sup>19</sup> ZUreP-2: <http://www.pisrs.si/Pis.web/pregledPredpisa?id=ZAKO7341>

<sup>20</sup> Ta še ni vzpostavljena.

<sup>21</sup> Ministrstva, organi lokalnih skupnosti, izvajalci javnih služb in nosilci javnih pooblastil, ki sodelujejo in se usklajujejo v postopku priprave prostorskih aktov tako, da na podlagi svojih razvojnih politik, strategij in programov, skladno s področnimi zakoni, pripravljavcem prostorskih aktov na njihovo zahtevo:

- predložijo svoje razvojne in varstvene potrebe, ki se nanašajo na prostor;
- predložijo razpoložljive strokovne podlage za podane razvojne potrebe za prostorske akte s svojega delovnega področja;
- posredujejo in objavljajo ažurne podatke v ustreznih, zlasti digitalnih oblikah, ki se nanašajo na prostor, ter morebitne usmeritve, priporočila in pojasnila s svojih delovnih področij in
- podajo smernice in mnenja.

Seznam izbranih predstavnikov za pravne režime: [https://razvojnecenter-my.sharepoint.com/:b:/g/personal/vane\\_urh\\_rc-nm\\_si/ETDzG1P40HIAs3pwkVuttr8BSqT5qsuCi-T9pJz8zDbog?e=OHNpAQ](https://razvojnecenter-my.sharepoint.com/:b:/g/personal/vane_urh_rc-nm_si/ETDzG1P40HIAs3pwkVuttr8BSqT5qsuCi-T9pJz8zDbog?e=OHNpAQ)

<sup>22</sup> Ta še ni vzpostavljen.

<sup>23</sup> Občinski urbanist je oseba, ki skrbi za strokovnost in zakonitost urejanja prostora na območju izbrane občine. Seznam občinskih urbanistov v Sloveniji ni znan.

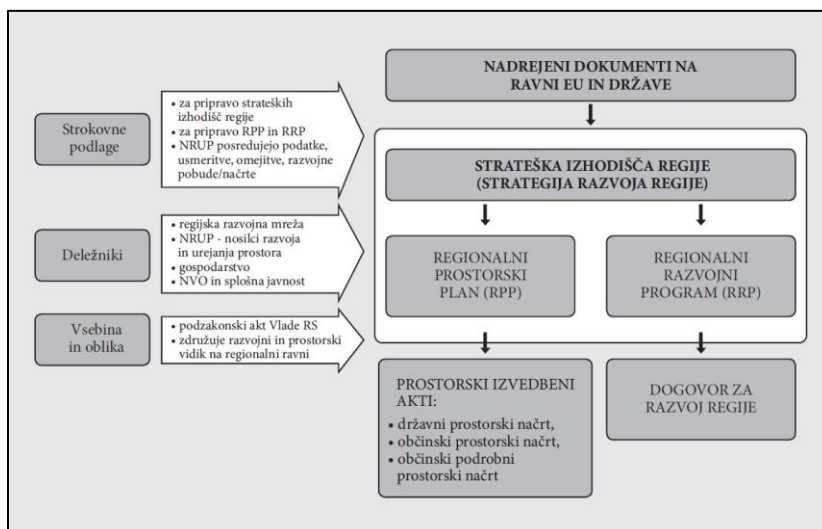
<sup>24</sup> Na območju izbrane regije.

<sup>25</sup> [https://razvojnecenter-my.sharepoint.com/:b:/g/personal/vane\\_urh\\_rc-nm\\_si/EUJFcY5b\\_TtHmRtyglFTT9MBuLVzvDL24AotMocsp7kMnQ?e=WHUMiR](https://razvojnecenter-my.sharepoint.com/:b:/g/personal/vane_urh_rc-nm_si/EUJFcY5b_TtHmRtyglFTT9MBuLVzvDL24AotMocsp7kMnQ?e=WHUMiR)

Razvojnem centru Novo mesto ocenjujemo, da so to, poleg pripravljavca in njegove interdisciplinarne skupine strokovnjakov, relevantna telesa, ki morajo biti tesno vključena vsaj v pripravo Izhodišč in predloga RPP. Predlagamo, da se jih vključi v treh fazah, in sicer:

- 1) pred pripravo Izhodišč – organizacija sestanka med vsemi udeleženci pri urejanju prostora in zbiranje gradiva, relevantnega za Izhodišča;
- 2) pred pripravo predloga RPP – organizacija sestanka med vsemi udeleženci pri urejanju prostora in zbiranje gradiva, relevantnega za predlog RPP;
- 3) po pripravi predloga RPP – organizacija sestanka med vsemi udeleženci pri urejanju prostora in zbiranje gradiva, relevantnega za končni RPP;

Po objavi osnutka RPP v prostorskem informacijskem sistemu imajo vsi deležniki in javnost še vedno čas (60 dni) podaje predlogov in pripomb, do katerih se pripravljavec opredeli in jih ustrezno obravnava.

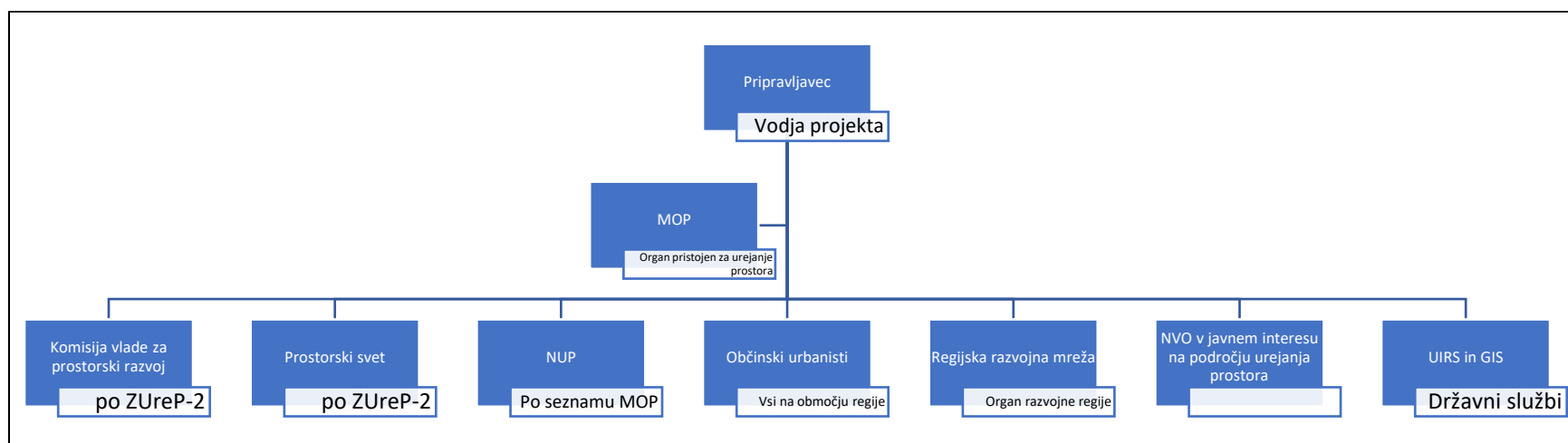


Predlog modela za povezovanje razvojnega in prostorskega načrtovanja.<sup>26</sup>

<sup>26</sup> [https://razvojnecenter-my.sharepoint.com/:b:/g/personal/vane\\_urh\\_rc-nm\\_si/EUJFcY5b\\_TtHmRtygIFTT9MBuLVzvDL24AotMocsp7kMnQ?e=WHUMiR](https://razvojnecenter-my.sharepoint.com/:b:/g/personal/vane_urh_rc-nm_si/EUJFcY5b_TtHmRtygIFTT9MBuLVzvDL24AotMocsp7kMnQ?e=WHUMiR)

## 4 PREDLOG OPTIMALNE ORGANIZACIJSKE SCHEME V POSTOPKU PRIPRAVE RPP

Besedilo poglavja bo možno dopolniti kasneje, na podlagi dosedanjih aktivnosti pa predlagamo spodnjo shemo.



Projekt priprave RPP (fazo Izhodišč, predloga in objavljenega osnutka) mora biti predmet obravnave tudi na organih regije, kot so Razvojni svet regije ter njegovi Odbori, ki so po navadi ustanovljeni za obdobje večletnega okvirja evropske kohezijske politike. Priporočamo, da so vsebine treh ključnih faz (priprava Izhodišč, priprava predloga RPP, objava Osnutka) predstavljene na prvi seji vsakega organa, ki je sklicana po zaključku posamezne faze.

## 5 PREDLOG REŠITEV ZA METODOLOGIJO PRIPRAVE IN IZDELAVE RPP

Predlogi na Metodologijo s strani Razvojnega centra Novo mesto so dostopni na povezavi [TUKAJ](#) in bodo vidni sproti. Končna verzija predlogov na spremembo Metodologije bo dostopna ob zaključku pilotnega projekta (november 2022).

V prvi fazi nismo imeli večjega stika z Metodologijo za pripravo RPP, saj smo preizkušali participativni pristop in iskali možnosti o načinu in sodelovanju udeležencev pri urejanju prostora pri pripravi RPP. Več predlogov sprememb pričakujemo v 3. in 4. fazi ko se bo projekt nadgrajeval in zaključeval vsebinsko.

Ključni poudarki do sedaj so:

- RPP je poleg SPRS temeljni strateški prostorski plan, ki upravlja s prostorom v luči dinamičnih planetarnih in lokalnih sprememb.
  - o Če so spremembe na planetarni ravni hitre, tega ne moremo trditi za lokalno raven (namenska raba prostora, opremljanje in trgovanje zemljišč, kadrovska usposobljenost/podhranjenost NUPov zahteva več časa in dolgotrajnejše postopke, zato mora biti odziv hiter in pa upoštevati možnosti prilagoditev in blaženja posledic na posameznih področjih).
- Vključenost predlaganih udeležencev pri urejanju prostora in njihovih kontaktnih oseb je ključno za doseganje ciljev (pilotnega projekta) RPP.